

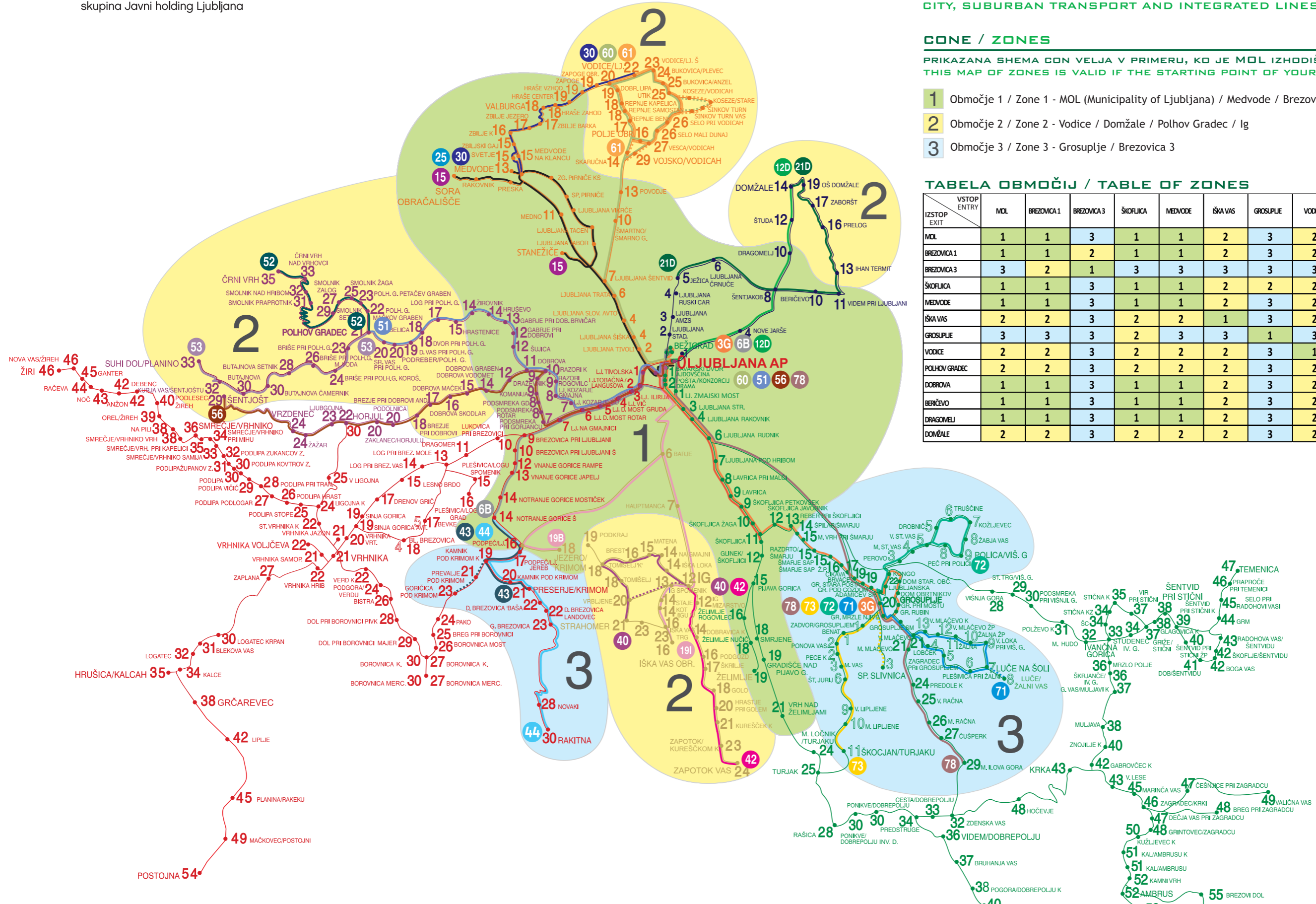
ZONE / ZONES

PRIKAZANA SHEMA DON VELJA V PRIMERU, KO JE MOL IZHODIŠČE POTOVANJA / THIS MAP OF ZONES IS VALID IF THE STARTING POINT OF YOUR TRIP IS MUNICIPALITY OF LJUBLJANA

- 1** Območje 1 / Zone 1 - MOL (Municipality of Ljubljana) / Medvode / Brezovica 1 / Dobrova / Škofljica / Beričevo / Dragomelj
- 2** Območje 2 / Zone 2 - Vodice / Domžale / Polhov Gradec / Ig
- 3** Območje 3 / Zone 3 - Grosuplje / Brezovica 3

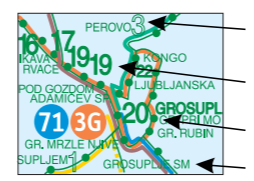
TABELA OBMOČIJ / TABLE OF ZONES

VSTOP / EXIT	MOL	BREZOVICA 1	BREZOVICA 3	ŠKOFLIČA	MEDVODE	IŠKA VAS	GROSUPLJE	VODICE	POLHOV GRADEC	DOBROVA	BERIČEVO	DRAGOMELJ	DOMŽALE
MOL	1	1	3	1	1	2	3	2	2	1	1	1	2
BREZOVICA 1	1	1	2	1	1	2	3	2	2	1	1	1	2
BREZOVICA 3	3	2	1	3	3	3	3	3	3	3	3	3	3
ŠKOFLIČA	1	1	3	1	1	2	2	2	2	1	1	1	2
MEDVODE	1	1	3	1	1	2	3	2	2	1	1	1	2
IŠKA VAS	2	2	3	2	2	1	3	2	2	2	2	2	2
GROSUPLJE	3	3	3	2	3	3	1	3	3	3	3	3	3
VODICE	2	2	3	2	2	2	3	1	2	2	2	2	2
POLHOV GRADEC	2	2	3	2	2	2	3	2	1	2	2	2	2
DOBROVA	1	1	3	1	1	2	3	2	2	1	1	1	2
BERIČEVO	1	1	3	1	1	2	3	2	2	1	1	1	2
DRAGOMELJ	1	1	3	1	1	2	3	2	2	1	1	1	2
DOMŽALE	2	2	3	2	2	2	3	2	2	2	2	2	1

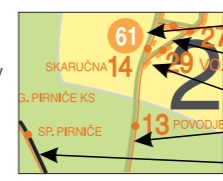


PODALJŠANE MESTNE IN INTEGRIRANE LINIJE / EXTENDED URBAN AND INTEGRATED BUS LINES

- 3B Litostroj - Škofljica
- 19I Tomačevo - Iška vas
- 43 Notranje Gorice - Preserje/Krimom
- 60 Ljubljana AP - Vodice - Polje
- 3G Bežigrad - Grosuplje
- 21D Ježica - Domžale
- 44 Notranje Gorice - Rakitna
- 61 Vodice - Polje - Vodice
- 6B Bežigrad - Notranje Gorice
- 25 Medvode - Zadobrava
- 51 Ljubljana AP - Polhov Gradec
- 71 Grosuplje - Luče na šoli - Grosuplje
- 72 Grosuplje - Polica - Grosuplje
- 12D Bežigrad - Domžale
- 30 Medvode - Vodice
- 52 Polhov Gradec - Črni Vrh
- 73 Grosuplje - SP Slivnica - Škocjan/Turjaku
- 78 Ljubljana AP - Grosuplje - Videm/Dobrepolju
- 15 Stanežiče - Medvode - Sora obrač.
- 40 Ig - Tomišelj - Strahomer
- 53 Polhov Gradec - Suhi Dol
- 19B Tomačevo - Jezero
- 42 Ig - Zapotok vas
- 56 Ljubljana AP - Šentjošt



- 1 Razdalja v kilometrih od izhodiščne lokalne avtobusne postaje / Distance in km from the starting point (local bus station)
- 17 Razdalja v kilometrih od izhodiščne avtobusne postaje v Ljubljani / Distance in km from the starting point (Ljubljana bus station)
- Postajališče / Bus stop
- PEROVO Naziv postajališča / Bus stop's name



- 61 Številka linije / Number of the bus line
- Integrirane linije (Medkrajevni linijski promet) / Integrated bus lines (Suburban bus lines)
- Občasni potek linije / Bus routes taking place only at specific times
- Barva linij za določeno območje / Colour of the line in the specific zone
- Linije mestnega potniškega prometa / City Public Transport